MAPA DO CELóW PROJEKTOWYCH

Województwo: pomorskie
Powiat: gdański
Miasto: Pruszcz Gdański (220401_1)
Obręb: 10 (220401_1.0010)
Obiekt: ul. Juliusza Słowackiego
ID zgłoszenia: 6640.1041.2015

Mapę opracowano w dniu 09.10.2015r.
Mapę opracował: Dariusz Lewandowski (upr. nr 16300)

Układ współrzędnych: "2000" (strefa 6 - południk 18)
Układ wysokościowy: "Kronsztadt" (H mapy)

Niniejsza mapa do celów projektowych została wykonana bez ustalania obciążeń służebnościami gruntowymi ujawnionymi w księgach wieczystych.

Nie wyklucza się istnienia w terenie innych, nie wykazanych na niniejszej mapie, urządzeń i sieci podziemnych, które nie były zgłoszone do inwentaryzacji.

Granice wykazane kolorem zielonym pozyskano w wyniku digitalizacji mapy ewidencyjnej lub z operatów z pomiaru w układzie lokalnym - bez ustalenia błędu położenia punktów.

STAROSTWO POWIATOWE W PRUSZCZU GDAŃSKIM
REFERAT UZGADNIANIA DOKUMENTACJI PROJEKTOWEJ

W granicach opracowania występują projektowane
i zarejestrowane w RUDP przewody i urządzenia
zgodnie z treścią niniejszej dokumentacji.
Pruszcz Gdański, dn. 2015.10.01 r.

Legenda obiektów nie stanowiacych treści mapy zasadniczej:

ciepl.	- cieplarnia lub szklarnia
x	- niezidentyfikowana funkcja budynku
▬	- przewiączenie

Poświadcza się, że niniejszy dokument został opracowany w wyniku prac geodezyjnych i kartograficznych, których rezultaty zawiera operat techniczny wpisany do ewidencji materiałów państwowego zasobu geodezyjnego i kartograficznego.	
Organ prowadzący państwowy zespół geodezyjny i kartograficzny	STAROSTA GDAŃSKI
P.2204.20 15. 3488 Identyfikator ewidencyjny materiału zasobu - operatu technicznego	12.11.2015 Data wpisania operatu technicznego do ewidencji materiałów zasobu
Imię, nazwisko i podpis osoby reprezentującej organ	Z up. STAROSTY podpis nieczytelny Marlolanda Osjak KIEROWNIK POWIATOWEGO OŚRODKA DOKUMENTACJI GEODEZYJNEJ I KARTOGRAFICZNEJ

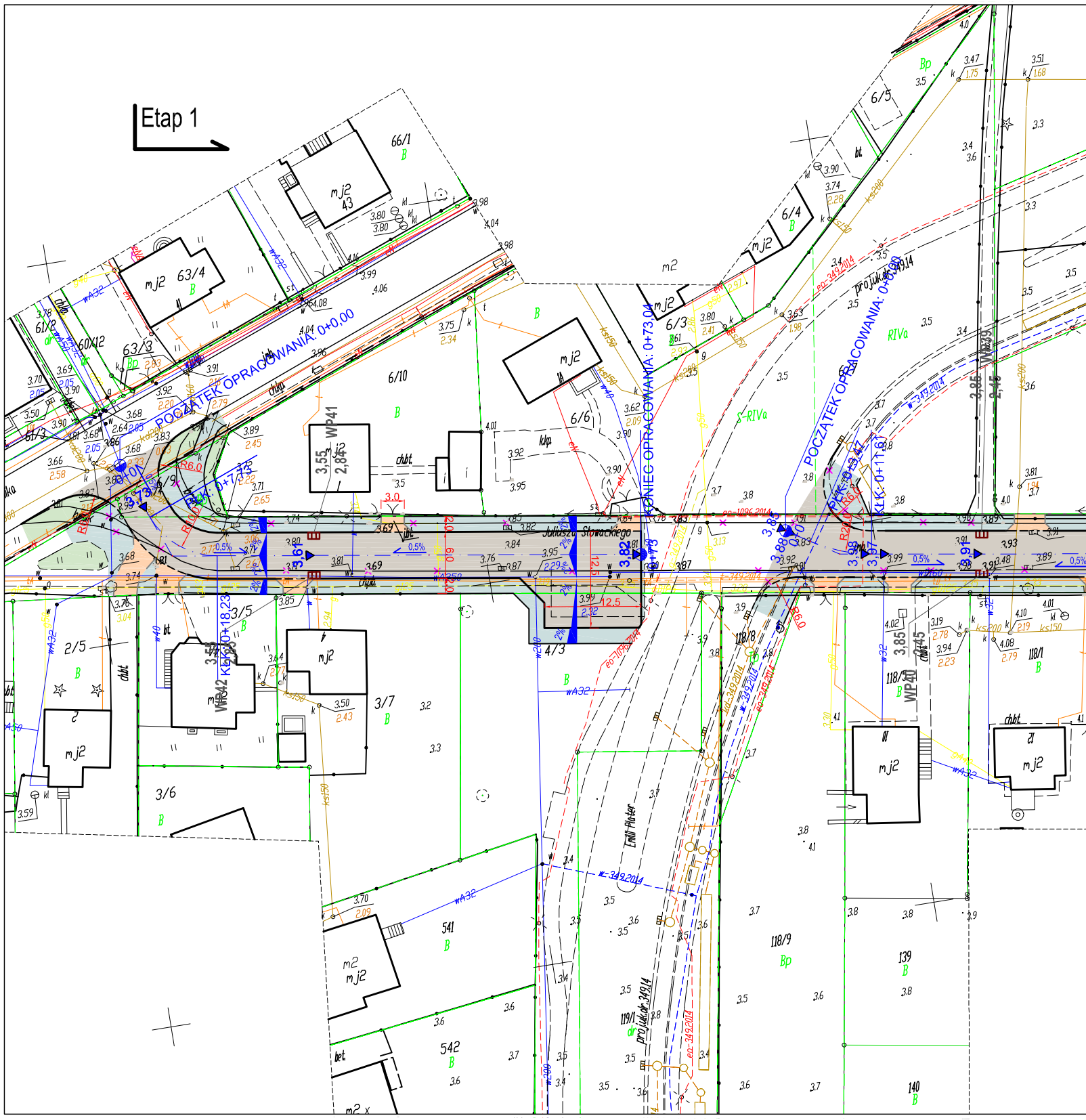

Etap 1
POCZĄTEK OPRACOWANIA: 0+0,00
KONIEC OPRACOWANIA: 0+73,04
POCZĄTEK OPRACOWANIA: 0+0,00
Juliusza Słowackiego
Emilii Plater
WP41
WP42
WP40
6/10
6/6
6/5
6/4
6/3
63/4
63/3
66/1
61/2
60/12
61/3
2/5
3/5
3/6
3/7
4/3
118/8
118/9
118/1
118/5
119/1
139
140
541
542
mj2

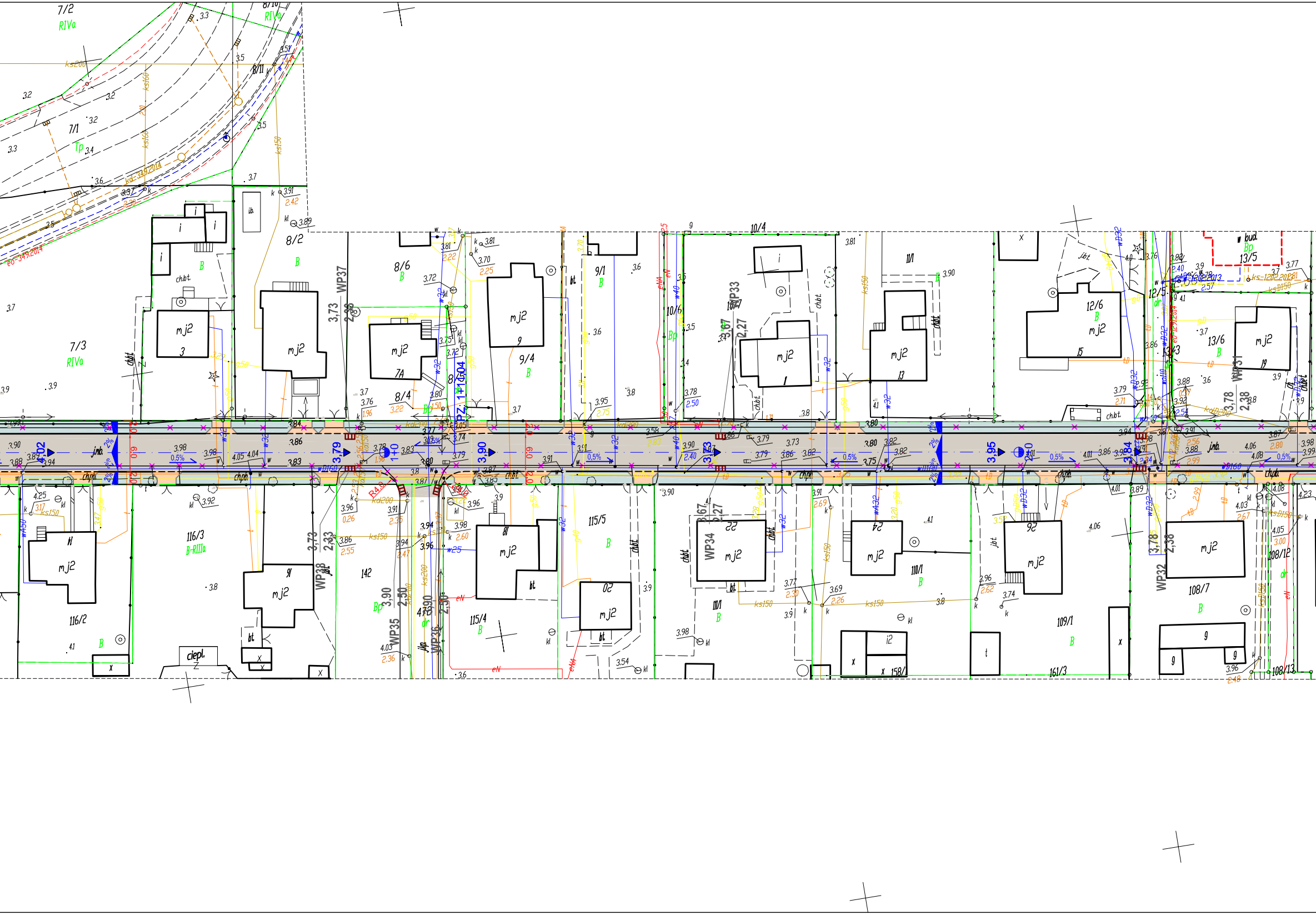
7/2
RIVa
8/10
RIVa
8/11
7/1
Tp
7/3
RIVa
8/2
B
8/6
B
8/4
9/1
B
9/4
B
10/4
10/6
Bp
10/7
11/1
12/5
12/6
B
12/3
13/5
Bp
13/6
B
w bud.
mj2
3
mj2
mj2
7A
mj2
9
mj2
1
mj2
13
mj2
15
mj2
19
chbt.
jmb.
chpb.
WP37
3,73
2,38
WP33
3,67
2,27
WP31
3,78
2,38
PZ: 1+1.604
1+0
2+0
3,02
3,79
3,90
3,95
3,84
0.5%
2%
R4.0
116/3
B-RIIIa
116/2
B
mj2
11
mj2
91
WP38
3,73
2,33
142
WP35
3,90
2,50
47/2
dr
WP36
3,90
2,50
Bp
115/4
B
115/5
B
mj2
81
mj2
02
WP34
3,67
2,27
mj2
22
111/1
B
mj2
24
110/1
B
mj2
92
109/1
B
161/3
158/1
WP32
3,78
2,38
mj2
108/7
B
108/12
108/13
ciepl.
bt
ks150
ks200
kd200
eN
w32
wD32
wD160
kd-349/2014
eo-349/2014
ks-1282/2013

PROJEKT ZAGOSPODAROWANIA
BRANŻA DROGOWA
skala 1:500

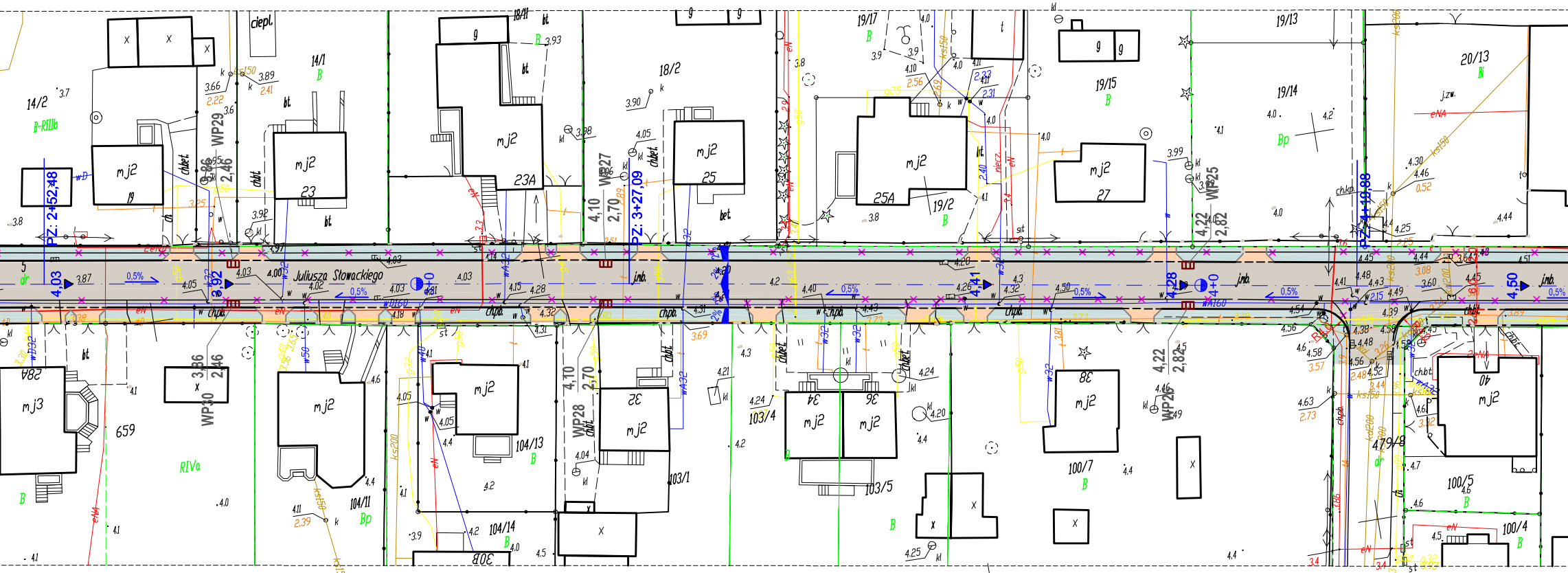
Juliusza Słowackiego
PZ: 2+52,48
PZ: 3+27,09
PZ: 4+19,88
WP25
WP26
WP27
WP28
WP29
WP30
14/2
B-RIIIb
14/1
18/1
18/2
19/17
19/15
19/13
19/14
20/13
19/2
659
RIVa
104/11
104/13
104/14
103/1
103/4
103/5
100/7
479/8
100/5
100/4
m j2
m j3
19
23
23A
25
25A
27
28A
30B
32
34
36
38
40
0,5%
ciepl.

Potwierdzam zgodność mapy do celów projektowych w zakresie symboli, znaków, treści oraz skali.

TERENU

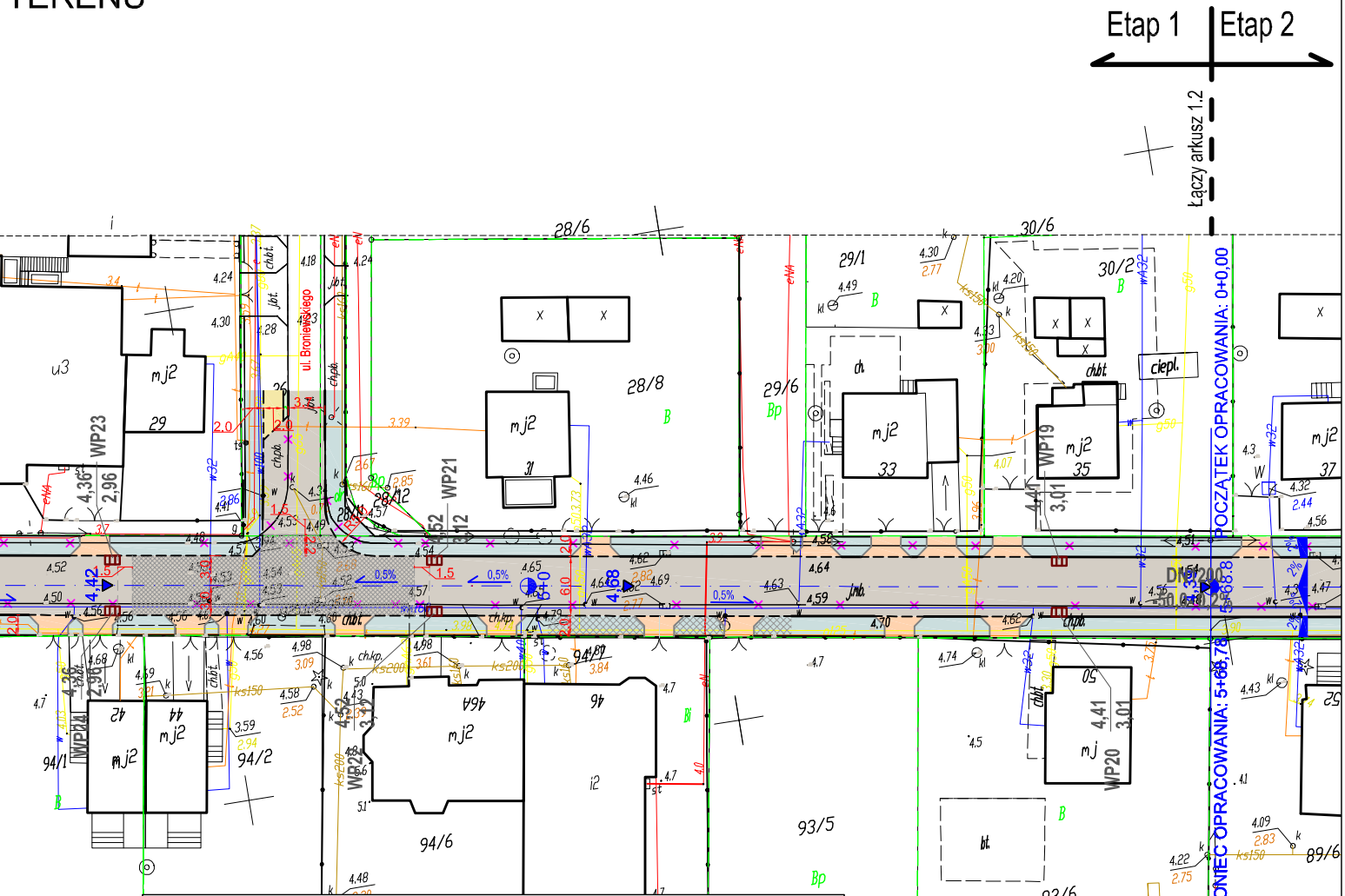
Etap 1
Etap 2
Łączy arkusz 1.2
POCZĄTEK OPRACOWANIA: 0+00.00
KONIEC OPRACOWANIA: 5+68.78
ul. Broniewskiego
28/6
30/6
29/1
30/2
28/8
29/6
28/12
94/1
94/2
94/6
93/5
93/6
89/6
WP19
WP20
WP21
WP23
mj2
29
31
33
35
37
ciepl.
DN200
0,5%
1,5
2,0
4,64
4,59
4,70

LEGENDA :

▨	Proj. jezdnia asfaltowa
▩	Proj. jezdnia (wyniesione skrzyżowanie)
▨	Proj. chodnik
▩	Proj. wzmocniony chodnik
🟧	Proj. wjazdy
🟩	Proj. zieleń
--/--	Proj. krawężnik wystający/wtopiony
—	Proj. zmiana koloru kostki
--/--	Proj. krawężnik wystający/wtopiony
—	Proj. obrzeże
▥	Proj. wpusty deszczowe
0,8%	Proj. spadki podłużne
2,0% 2,0%	Proj. spadki poprzeczne
26,48 ▼	Proj. wysokości na niwelecie jezdni
4,7	Wymiarowanie
0+0	Proj. hektometraż i oś
×/×	Istn. krawężniki/obrzeża do rozbiórki

WYKONAWCA:

NORD PROJEKT

DANE KONTAKTOWE:
84-230 RUMIA, ul. Wrocławska 7
www.nordprojekt.pl
e-mail: nordprojekt@wp.pl
tel. 58 671 18 76 fax 58 710 75 64
tel. kom. 604 194 833; 606 823 748

INWESTYCJA:
PRZEBUDOWA UL. SŁOWACKIEGO W PRUSZCZU GDAŃSKIM W ZAKRESIE UKŁADU DROGOWEGO WRAZ Z SIECIĄ WODOCIĄGOWĄ I ENERGETYCZNYMI LINIAMI KABLOWYMI I NAPOWIETRZNYMI 0,4KV ORAZ BUDOWA KANALIZACJI DESZCZOWEJ I OŚWIETLENIA

LOKALIZACJA - DZ. NR:
6/9; 5; 60; 4/3; 621; 6/7; 118/8; 142; 472; 479/8; 26; 28/11; 315; 368; 358/1; 52; 607; 612; 61/1; obręb 10. 62; obręb 11. 233; obręb Rokitnica. 620; 619; 618; 71/1; 615; 378; 402; 404; 614; 613; obręb 10.

BRANŻA: DROGOWA
DATA: X.2015
ADRES INWESTORA: ul. Grunwaldzka 20
83-000 Pruszcz Gdański

FAZA: PB
SKALA: 1:500
INWESTOR: Gmina Miejska Pruszcz Gdański

NAZWA RYSUNKU: **PROJEKT ZAGOSPODAROWANIA TERENU**
BRANŻA DROGOWA
NR RYS: 1.1

PROJEKTANT: BRANŻA DROGOWA — inż. Andrzej Kaźmierczak — spec. konstrukcyjno-budowlana upr. nr 83/Gd/97
SPRAWDZAJĄCY: BRANŻA DROGOWA — inż. Andrzej Brudnicki — spec. konstrukcyjno-inżynieryjna upr. nr 239/76